

**TOMAJMONOSTORA KÖZSÉG ÖNKORMÁNYZATA  
KÉPVISELŐ – TESTÜLETÉNEK**

**12/2016. (VIII.16.)  
ÖNKORMÁNYZATI RENDELETE**

**a közterületek elnevezéséről és a házszám-megállapítás szabályairól**

# Tomajmonostora Község Önkormányzat Képviselő-testületének

12/2016. (VIII.16)

## önkormányzati rendelete

### a közterületek elnevezéséről és a házszám-megállapítás szabályairól

Tomajmonostora Község Önkormányzatának Képviselő-testülete a Magyarország helyi önkormányzatairól szóló 2011. évi CLXXXIX. törvény 51. §. (5) bekezdése és 143.§. (3) bekezdésében foglalt felhatalmazás alapján, valamint Magyarország Alaptörvénye 32. cikk (1) bekezdése a) pontjában meghatározott feladatkörében eljárva a közterületek elnevezéséről és a házszámozás szabályairól az alábbi rendeletet alkotja:

#### A rendelet célja, hatálya

##### 1. §.

(1) A rendelet célja, hogy egységesen szabályozza Tomajmonostora Község közigazgatási területén a közterületek elnevezését és a házszámozás rendjét.

(2) Személyi hatálya alá tartozik minden természetes személy, jogi személy, illetve jogi személlyel nem rendelkező más szervezet, aki Tomajmonostora közigazgatási területén ingatlantulajdonnal rendelkezik, vagy annak állandó használója, kezelője.

(3) Tomajmonostora község közigazgatási területén új közterületet elnevezni, új házszámot megállapítani, a korábban megállapított közterületnevet és házszámot megváltoztatni csak e rendelet szabályai szerint lehet.

#### Értelmező rendelkezések

##### 2. §

E rendelet alkalmazásában:

1. Házszám: olyan számmal, vagy számmal és betűvel meghatározott azonosító jel, amely az ingatlan-nyilvántartásban helyrajzi számmal jelölt ingatlanhoz tartozik, és amely az ingatlan természetbeni beazonosítását segíti.
2. Utca: út
3. Közterület: az épített környezet kialakításáról és védelméről szóló 1997. évi LXXVIII. tv. 2. §. 13. pontjában meghatározott terület, mely szerint közhasználatra szolgáló minden olyan állami vagy önkormányzati tulajdonban álló földterület, amelyet az ingatlan-nyilvántartás ekként tart nyilván.
4. Közterületnév: a magyarországi hivatalos földrajzi nevek megállapításáról és nyilvántartásáról szóló kormányrendelet szerinti meghatározás.

## Közterületek elnevezésének, megváltoztatásának általános szabályai

### 3. §.

- (1) A település belterületén a közterületeket el kell nevezni. A külterületi közterületeket el lehet látni elnevezéssel. A közterületek nevének megállapítása és megváltoztatása Tomajmonostora Községi Önkormányzat Képviselő-testületének hatáskörébe tartozik.
- (2) A közterület elnevezése a közterület nevéből és a közterület közlekedési vonatkozásából áll.
- (3) A község közigazgatási területén több azonos elnevezésű közterület - ide nem értve az egymás folytatásában lévő, de különböző helyrajzi számon szereplő közterületeket- nem lehet.
- (4) Közterületet személyről, tárgyról, állatról, növényről, történelmi eseményről, földrajzi névről vagy fogalomról lehet elnevezni.
- (5) A személyről történő elnevezés során törekedni kell arra, hogy az elnevezés olyan személynek állítson emléket:
  - a) akinek közismert tevékenysége a társadalmi haladást, a nemzeti szellemi, anyagi gyarapodását szolgálta és személye közmegebecsülésnek örvend, vagy
  - b) aki a tudomány, művelődés, sport vagy a társadalmi élet egyéb területén kimagaslóan jelentőset tett vagy alkotott, és ez által személyének emléke megőrzésre méltó, vagy
  - c) akinek Tomajmonostora életében, történetében kiemelkedő szerepe volt, tevékenységével hozzájárult Tomajmonostora fejlődéséhez.
- (6) Közterületet elnevezni külföldi állampolgárságú személyről is lehet, akinek élete, munkássága jelentős szerepet játszott hazánk vagy településünk életében.
- (7) A személyről történő elnevezés esetén a közterület nevének meg kell egyeznie a személy által használt családi és utónévvel.
- (8) Kizárólag családi nevet akkor lehet alkalmazni, ha a névadó személyiség csak így ismert, illetőleg az elnevezés egy családról történik.
- (9) A közterület elnevezése során törekedni kell arra, hogy az elnevezés rövid és közérthető, a magyar nyelvhelyesség szabályainak megfelelő legyen.
- (10) Az elnevezett közterület természetes folytatásaként nyíló útszakasz külön elnevezési eljárás nélkül a már elnevezett utca nevét veszi fel.
- (11) A közterület elnevezése megváltozásáról a jegyző értesíti
  - a) az érintett ingatlan tulajdonosokat,
  - b) a települési lakcímnnyilvántartót,
  - c) a Jász-Nagykun-Szolnok Megyei Kormányhivatal Kunhegyesi Járási Hivatalát
  - d) a Magyar Posta Zrt. Tomajmonostorai Postahivatalát
  - e) az illetékes Rendőrőrs
  - f) a Jász-Nagykun-Szolnok Megyei Katasztrófavédelem Igazgatóság Karcagi Katasztrófavédelmi Kirendeltségét,
  - g) az Országos Mentőszolgálat Kunhegyesi Mentőállomását,
  - i) az érintett közműszolgáltatókat.

## **A közterület elnevezésének, megváltozásának eljárási szabályai:**

### **4. §.**

- (1) Új közterület kialakításánál a Képviselő-testület dönt az elnevezéséről.
- (2) A megváltozott közterület elnevezéséről az érintett lakosságot (ingatlantulajdonosokat, hasznélvezőket, lakcímmel rendelkezőket) értesíteni kell írásban.
- (3) A Jegyző köteles a közterület nevének megállapításról, vagy megváltoztatásáról szóló képviselő-testületi határozatot a helyben szokásos módon közzétenni.

## **Közterületek névtábláinak elhelyezése**

### **5. §.**

- (1) A közterület nevét a tájékozódást jól segítő közterületi névtáblán kell feltüntetni.
- (2) A közterületi névtábla kihelyezése, karbantartása és pótlása az Önkormányzat feladata.
- (3) A közterületnév táblát a közterület mindkét oldalán, a közterület elején és végén, valamint az utcakereszteződésnél minden sarokingatlanon el kell helyezni.
- (4) A közterület névtáblát saroktelkek kerítésén, ennek hiányában a sarok épületeken vagy külön tartószerkezeten kell elhelyezni.
- (5) A névtábla kihelyezésével érintett ingatlan tulajdonosa vagy használója a közterületi névtábla elhelyezését és az ezzel kapcsolatos munkálatokat tűrni köteles.
- (6) A megváltozott utcanevek tábláit a tájékozódás zavartalansága érdekében az elnevezéstől számított egy évig eredeti helyükön kell hagyni és piros vonallal átlósan át kell húzni. Az új közterület névtáblát az áthúzott régi tábla mellé kell felszerelni. A régi közterületi névtáblát egy év múltán az elhelyező szervnek kell eltávolítani.

## **Hátszámozás szabályai**

### **6. §.**

- (1) Névvvel ellátott közterület esetén, belterületen az ingatlanokat hátszámmal kell ellátni. Egy közterületen belül több ingatlan azonos hátszámmal nem jelölhető. Ha egy ingatlan több közterülettel is érintkezik, csak egy utcára kell megállapítani a hátszámot. Külterületen az ingatlanok jelölése helyrajzi számmal történik, a külterületi ingatlanoknak hátszám adható, de nem kötelező.
- (2) A kizárólag egyik oldalán beépíthető közterület hátszámozása 1-től kezdődően folyamatos.

(3) Az ingatlanok számozására arab számokat kell használni. Kiegészítő jelzésként a számok alátöréseként arab számok alkalmazhatók:

- a) Ha a közterületen az ingatlanok számozása már megtörtént és az ingatlanon újabb számozandó ingatlanok létesülnek, akkor a meglévő házszám arab számokkal történő alátörésével kell az új házszámokat megállapítani.
- b) Ha a közterületen az ingatlanok számozása már megtörtént, de telekmegosztás révén új ingatlan ékelődik be, akkor a meglévő házszámot változatlanul hagyva, a meglévő házszám arab számokkal történő alátörésével kell az új házszámokat megállapítani.

(4) Amennyiben a korábban meghatározott házszámok között olyan ingatlan található, amely korábban nem kapott házszámot, alátörést kell alkalmazni úgy, hogy a két házszám közül a kisebbik házszám kap alátörést.

(5) Telekegyesítéskor az eredeti házszámokat kötőjellel egymástól elválasztva kell feltüntetni.

(6) Külterületen a házszám az ingatlan helyrajzi számának utolsó három számjegye, az alátört helyrajzi szám esetén az utolsó három számjegy és az alátörés száma.

(7) Ha egy ingatlanra – több közterülettel való érintkezés miatt – több házszám is megállapítható lenn, akkor azt a közterületnevet és hozzá tartozó házszámot kell megállapítani, ahová a főépület néz.

(8) A házszámot jelző táblát (továbbiakban: házszám tábla) az ingatlan utcafronti kerítésére vagy házfalára, az utcáról jól látható módon kell az ingatlan tulajdonosának elhelyezni.

(9) A házszám tábla beszerzéséről, kihelyezéséről, szükség esetén cseréjéről és pótlásáról az ingatlan tulajdonosa köteles gondoskodni.

## 7. §.

(1) A már megállapított házszámok megváltoztatására csak indokolt esetekben, olyan rendezetlen állapotok megszüntetése érdekében kerülhet sor, amely az ingatlanok azonosítását akadályozza. Ilyen esetnek minősül, ha:

- a) az ingatlan házszáma a földhivatali ingatlan-nyilvántartásban nem szerepel, vagy csak helyrajzi számmal meghatározott,
- b) több ingatlan azonos utcanév és azonos házszámmal szerepel a földhivatali ingatlan-nyilvántartásban,
- c) az ingatlan utca házsorában elfoglalt egyedi számszaki megjelölése nem a kialakult növekvő számsorban található
- d) ingatlan megosztásra, vagy ingatlanok egyesítésére került sor.

(2) Ha a közterületen több ingatlan azonos házszámmal rendelkezik, vagy az ingatlanok házszámozása hibás, akkor a közterületet vagy annak egy részét a legkisebb érdeksérelemmel járó módon kell átszámolni.

## Házszám megállapítására vonatkozó eljárási szabályok

## 8. §.

(1) A házszámokat az önkormányzat jegyzője határozatban állapítja meg.

(2) A házzámtábla beszerzéséről, kihelyezéséről, szükség szerinti cseréjéről és pótlásáról az ingatlan tulajdonosa saját költségén köteles gondoskodni.

(3) A házzám megváltoztatására irányuló eljárás hivatalból, vagy annak a személynek a kérelmére indul, akinek a házzám változásához jogos érdeke fűződik.


(4) A házzámozási eljárásra egyebekben a közigazgatási hatósági eljárás és szolgáltatás általános szabályairól szóló törvény rendelkezéseit kell alkalmazni.

### Záró rendelkezések


#### 9. §.

(1) Ez a rendelet a kihirdetését követő napon lép hatályba.

Tomajmonostora, 2016. augusztus 15.

  
(: Fazekas Szabolcs:)  
polgármester




  
(: Dr. Szabó István :)  
jegyző

#### **Kihirdetési záradék:**

Jelen rendelet az Abádszalóki Közös Önkormányzati Hivatal Tomajmonostorai Kirendeltség hirdetőjén és a település honlapján került kihirdetésre.

Tomajmonostora, 2016. augusztus 15.

  
Dr. Szabó István  
jegyző

